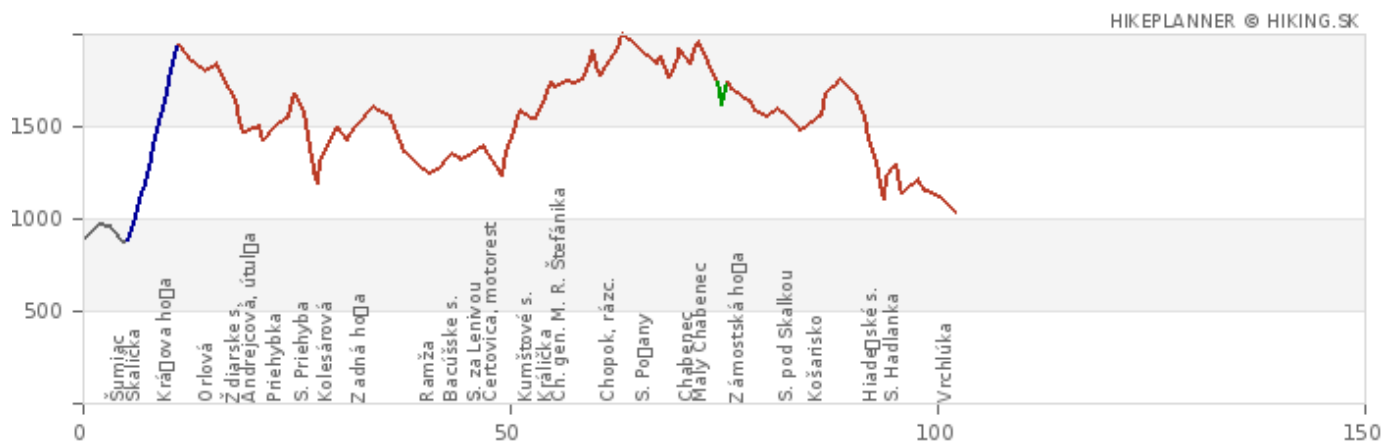













Telgárt, nám. – Donovaly

Zhrnutie trasy: → 103.2 km ↑ 5744 m ↓ 5649 m ⌚ 34:15



č.	rázcestie		vzdialenosť	stúpanie	klesanie	čas úseku	vzdialenosť etapy	čas etapy	celková vzdialenosť	celkový čas
	značka									
	Telgárt, nám. (885)									
		žiadna	5.3 km	190 m	190 m	1:25	5.3 km	1:25	5.3 km	1:25
	Šumiac (885)									
		modrá	1.7 km	275 m	0 m	0:50	1.7 km	0:50	7 km	2:15
1	Skalička (1160)									
		modrá	1.6 km	285 m	0 m	0:50	3.3 km	1:40	8.6 km	3:05
2	Predné s. (1445)									
		modrá	2.6 km	501 m	0 m	1:25	5.9 km	3:05	11.2 km	4:30
	Kráľova hoľa (1946)									
		červená	4.3 km	114 m	220 m	1:10	4.3 km	1:10	15.5 km	5:40
1	Orlová (1840)									
		červená	3.2 km	15 m	387 m	0:55	7.5 km	2:05	18.7 km	6:35
2	Ždiarske s. (1468)									
		červená	2.4 km	76 m	120 m	0:40	9.9 km	2:45	21.1 km	7:15
3	Andrejcová, útulňa (1424)									
		červená	3 km	179 m	50 m	0:55	12.9 km	3:40	24.1 km	8:10
4	Priehybka (1553)									
		červená	3.3 km	137 m	500 m	1:20	16.2 km	5:00	27.4 km	9:30
	S. Priehyba (1190)									
		červená	2.3 km	305 m	0 m	0:55	2.3 km	0:55	29.7 km	10:25
1	Kolesárová (1495)									
		červená	1.5 km	50 m	90 m	0:25	3.8 km	1:20	31.2 km	10:50
2	Oravcová, s. (1455)									
		červená	2.7 km	200 m	50 m	0:50	6.5 km	2:10	33.9 km	11:40
3	Zadná hoľa (1605)									
		červená	0.9 km	5 m	35 m	0:15	7.4 km	2:25	34.8 km	11:55
4	Homôľka, s. (1575)									
		červená	6.8 km	202 m	510 m	1:55	14.2 km	4:20	41.6 km	13:50

	 červená	0.5 km	0 m	35 m	0:10	3.2 km	1:05	78.6 km	26:35
4	S. Zámotskej hole (1590)								
	 červená	1.4 km	43 m	75 m	0:25	4.6 km	1:30	80 km	27:00
5	S. Latiborskej hole (1558)								
	 červená	4 km	148 m	230 m	1:10	8.6 km	2:40	84 km	28:10
6	S. pod Skalkou (1476)								
	 červená	3 km	229 m	20 m	0:55	11.6 km	3:35	87 km	29:05
7	Košarisko (1685)								
	 červená	1.4 km	98 m	30 m	0:30	13 km	4:05	88.4 km	29:35
8	Veľká Chochuľa (1753)								
	 červená	5.3 km	59 m	710 m	1:40	18.3 km	5:45	93.7 km	31:15
	Hiadeľské s. (1102)								
	 červená	2.1 km	218 m	180 m	1:00	2.1 km	1:00	95.8 km	32:15
1	S. Hadlanka (1140)								
	 červená	6.2 km	195 m	300 m	1:40	8.3 km	2:40	102 km	33:55
2	Vrchlúka (1035)								
	 červená	1.2 km	5 m	60 m	0:20	9.5 km	3:00	103.2 km	34:15
	Donovaly (980)								

© hiking.sk. Všetky práva vyhradené.
Všetky informácie, texty a elektronické obrázky, ktoré obsahuje táto stránka sú duševným vlastníctvom hiking.sk.
Nesmú byť reprodukované alebo použité iným spôsobom, ako pre vlastnú (súkromnú) potrebu, bez súhlasu hiking.sk.

Vytlačené zo stránky hiking.sk